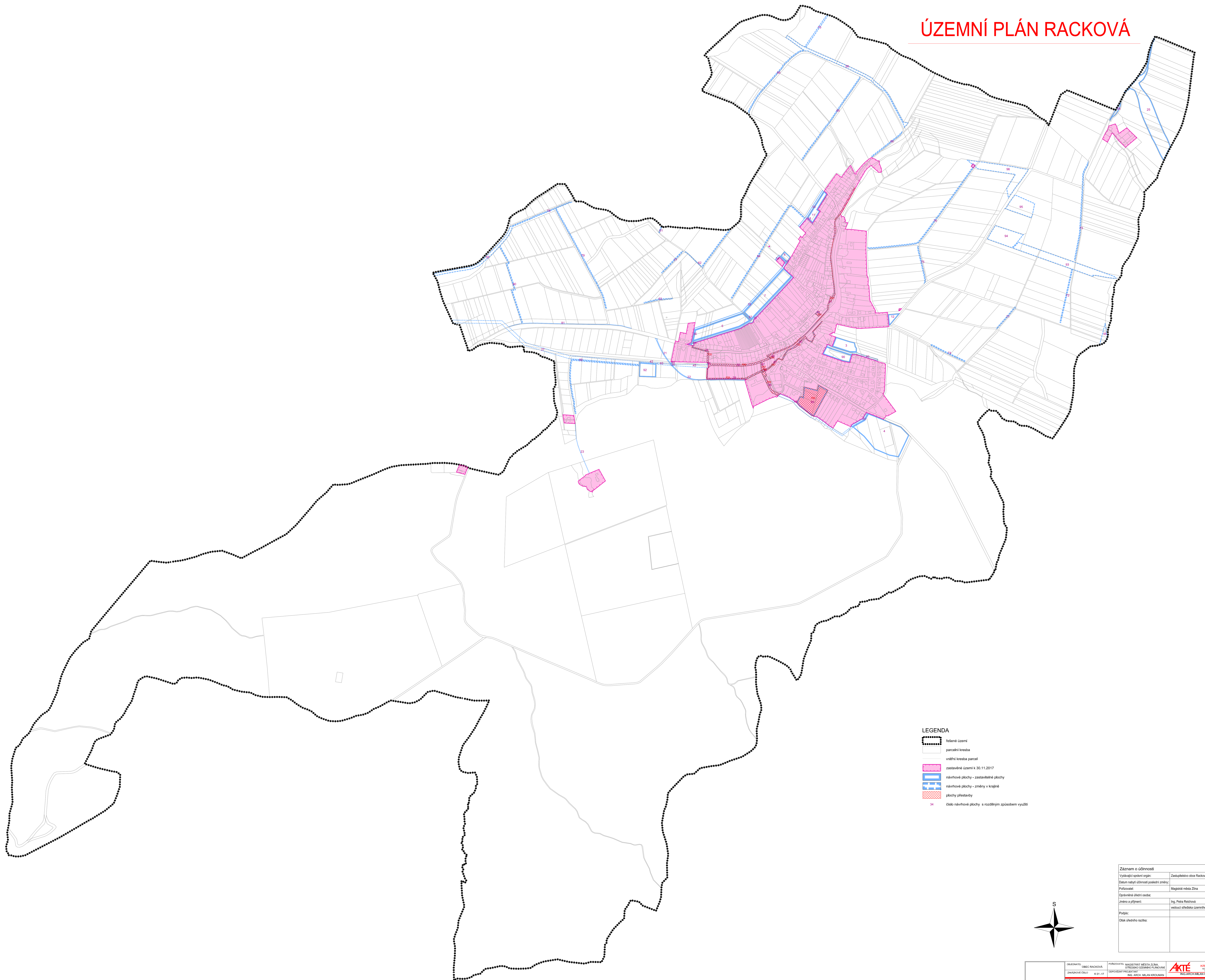
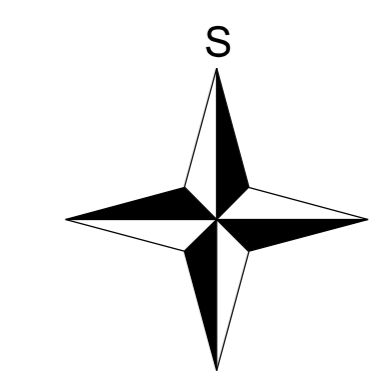



ÚZEMNÍ PLÁN RACKOVÁ



- LEGENDA**
-  fešeré území
 -  parocní kresba
 -  vnější kresba parcel
 -  zastavěné území k 30.11.2017
 -  návrhové plochy - zastavěbné plochy
 -  návrhové plochy - změny v krajíně
 -  plochy přestavby
 -  částí návrhové plochy s rozdílným způsobem využití



Záznam o účinnosti	
Vydávající správní orgán:	Zastupitelstvo obce Racková
Datum nabytí účinnosti poslední změny:	
Přílohy:	Magistrát města Zlína
Opisovaná územní část:	Ing. Petra Ráčeková
Jméno a příjmení:	vedoucí střediska územního plánování
Podpis:	
Titul územního nálezce:	

OBJEDNATEL:	OBEC RACKOVÁ	PORADNATEL:	MAGISTRÁT MĚSTA ZLÍNA STŘEDISKO ÚZEMNÍHO PLÁNOVÁNÍ		KROKOVANÉ MĚSTSKÉ ÚŘADY ZLÍN
ZNAČKOVÉ OBLIKY:	K21_11	ODPOVĚDNÝ PROJEKTANT:	ING. ARCH. MILAN VROUBAL	TRŽNÍ VÝVOJ VEŘEJNÝCH PRŮJEKTŮ	
ÚZEMNÍ PLÁN RACKOVÁ					
ÚPLNÉ ZMĚNY PO VYDÁNÍ ZMĚNY č.1					
OBEC:	VÝKRES ZÁKLADNÍHO ČLENĚNÍ ÚZEMÍ	MĚŘITOKA:	1:5 000	ČÍSLO:	9/2022
					P2-1